

Приложение N 2
к Приказу Министерства строительства
и жилищно-коммунального хозяйства
Российской Федерации
от 24 января 2019 г. N 34/пр

ФОРМА

Уведомление о завершении сноса объекта капитального строительства

"13" 09 2021 г.

В Исполнительный комитет Елабужского муниципального района

(наименование органа местного самоуправления поселения, городского округа по месту нахождения земельного участка, на котором располагался снесенный объект капитального строительства, или в случае, если такой земельный участок находится на межселенной территории, – наименование органа местного самоуправления муниципального района)

1. Сведения о застройщике, техническом заказчике

1.1.	Сведения о физическом лице, в случае если застройщиком является физическое лицо:	
1.1.1.	Фамилия, имя, отчество (при наличии)	Каримов Наиль Мансурович
1.1.2.	Место жительства	Республика Татарстан, г. Набережные Челны, ул. Шамиля Усманова, д.135/49, кв.538
1.1.3.	Реквизиты документа, удостоверяющего личность	Паспорт 92 18380292 выдан МВД по Республике Татарстан 17.04.2018, к.п.160-009
1.2.	Сведения о юридическом лице, в случае если застройщиком или техническим заказчиком является юридическое лицо:	
1.2.1.	Наименование	
1.2.2.	Место нахождения	
1.2.3.	Государственный регистрационный номер записи о государственной регистрации юридического лица в едином государственном реестре юридических лиц, за исключением случая, если заявителем является иностранное юридическое лицо	
1.2.4.	Идентификационный номер налогоплательщика, за исключением случая, если заявителем является иностранное юридическое лицо	

2. Сведения о земельном участке

2.1.	Кадастровый номер земельного участка (при наличии)	16:18:110201:97
2.2.	Адрес или описание местоположения земельного участка	РТ, Елабужский муниципальный район, Пospelовское сельское поселение, с. Мальцево, ул.Каринка, з/у 15/2
2.3.	Сведения о праве застройщика на земельный участок (правоустанавливающие документы)	Договор купли-продажи земельного участка и доли в праве общей собственности на объект ИЖС (жилой дом) от 13.07.2021 г., № записи в ЕГРН 16:18:110201:97-16/262/2021-2 от 10.08.2021
2.4.	Сведения о наличии прав иных лиц на земельный участок (при наличии таких лиц)	нет

Настоящим уведомляю о сносе объекта капитального строительства 16:18:110201:484, указанного в уведомлении (кадастровый номер объекта капитального строительства (при наличии)) о планируемом сносе объекта капитального строительства от "___" _____ 20__ г. (дата направления)

Почтовый адрес и (или) адрес электронной почты для связи: 423800, Республика Татарстан, г.Набережные Челны, ул. Шамиля Усманова, д.135/49, кв.538, Karimov.nm@mail.ru

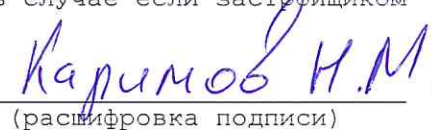
Настоящим уведомлением я Каримов Наиль Мансурович

(фамилия, имя, отчество (при наличии))

даю согласие на обработку персональных данных (в случае если застройщиком является физическое лицо).

(должность, в случае, если застройщиком или техническим заказчиком является юридическое лицо)


(подпись)


(расшифровка подписи)

М.П.
(при наличии)

Выписка из Единого государственного реестра недвижимости об основных характеристиках и зарегистрированных правах на объект недвижимости

Сведения об основных характеристиках объекта недвижимости

В Единый государственный реестр недвижимости внесены следующие сведения:

Раздел 1 Лист 1

Земельный участок
 вид объекта недвижимости

Лист № 1 раздела 1	Всего листов раздела 1: 1	Всего разделов: 3	Всего листов выписки: 4
--------------------	---------------------------	-------------------	-------------------------

10.08.2021г.	Кадастровый номер:	16:18:110201:97
--------------	--------------------	-----------------

Номер кадастрового квартала:	16:18:110201
------------------------------	--------------

Дата присвоения кадастрового номера:	02.08.2004
--------------------------------------	------------

Ранее присвоенный государственный учетный номер:	данные отсутствуют
--	--------------------

Местоположение:	Местоположение установлено относительно ориентира, расположенного в границах участка. Почтовый адрес ориентира: Российская Федерация, Республика Татарстан, Елабужский муниципальный район, Поселковское сельское поселение, с Малыево, ул. Каринка, 3/у 15/2.
-----------------	--

Площадь, м2:	1110 +/- 12
--------------	-------------

Кадастровая стоимость, руб:	64380
-----------------------------	-------

Кадастровые номера расположенных в пределах земельного участка объектов недвижимости:	данные отсутствуют
---	--------------------

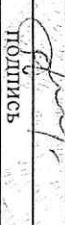
Категория земель:	Земли населенных пунктов
-------------------	--------------------------

Виды разрешенного использования:	Для ведения личного подсобного хозяйства
----------------------------------	--

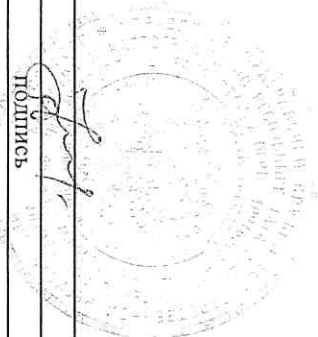
Статус записи об объекте недвижимости:	Сведения об объекте недвижимости имеют статус "актуальные, ранее учтенные"
--	--

Особые отметки:	данные отсутствуют
-----------------	--------------------

Получатель выписки:	Каримов Наиль Мансурович
---------------------	--------------------------

полное наименование должности		ФАСКЕТДИНОВА М.В.
	подпись	инициалы, фамилия

М.П.



Выписка из Единого государственного реестра недвижимости об основных характеристиках и зарегистрированных правах на объект недвижимости

Сведения о зарегистрированных правах

Земельный участок	
Вид объекта недвижимости	
Лист № 1 раздела 2	Всего листов раздела 2: 2
Всего разделов: 3	Всего листов выписки: 4
10.08.2021г.	
Кадастровый номер:	16:18:110201:97

1	Правообладатель (правообладатели):	1.1	Каримов Наил Мансурович, 30.03.1973, г. Газли Ромитанский район Бухарская область Узбекская ССР, Российская Федерация Паспорт гражданина Российской Федерации серия 92 18 №380292, выдан 17.04.2018, МВД по Республике Татарстан Татарстан Респ, г. Набережные Челны, ул. Шамиля Усманова, д. 135/49, кв. 538
2	Вид, номер, дата и время государственной регистрации права:	2.1	Собственность 16:18:110201:97-16/262/2021-2 10.08.2021 14:29:48
3	Документы-основания	3.1	Договор купли-продажи земельного участка и доли в праве общей собственности на объект индивидуального жилищного строительства (жилой дом), выдан 13.07.2021 Документ нотариально удостоверен: 13.07.2021 Набиева Дилъра Наилевна 16/81-н/16-2021-4-548 данные отсутствуют
4	Сведения об осуществлении государственной регистрации сделки, права, ограничения права без необходимого в силу закона согласия третьего лица, органа:	4.1	данные отсутствуют
5	Ограничение прав и обременение объекта недвижимости:		не зарегистрировано
6	Замеченные в судебном порядке права требования:		данные отсутствуют
7	Сведения о возращении в отношении зарегистрированного права:		данные отсутствуют
8	Сведения о наличии решения об изъятии объекта недвижимости для государственных и муниципальных нужд:		данные отсутствуют
9	Сведения о невозможности государственной регистрации без личного участия правообладателя или его законного представителя:		данные отсутствуют
10	Правопритязания и сведения о наличии поступивших, но не рассмотренных заявлений о проведении государственной регистрации права (перехода, прекращения права), ограничения права или обременения объекта недвижимости, сделки в отношении объекта недвижимости:		отсутствуют

полное наименование должности	
подпись	инициалы, фамилия

М.П.

Инициалы, фамилия

Земельный участок

Вид объекта недвижимости

Лист № 2 раздела 2

Всего листов раздела 2: 2

Всего разделов: 3

Всего листов выписки: 4

10.08.2021г.

Кадастровый номер:

16:18:110201:97

11 Сведения о невозможности государственной регистрации перехода, прекращения, ограничения права на земельный участок из земель сельскохозяйственного назначения:

Данные отсутствуют

Полное наименование должности		подпись	ФАСТЕДИНОВА М.В.
		М.П.	инициалы, фамилия

М.П.

Описание-местоположения-земельного участка

Земельный участок

вид объекта недвижимости

Лист № 1 раздела 3

Всего листов раздела 3: 1

Всего разделов: 3

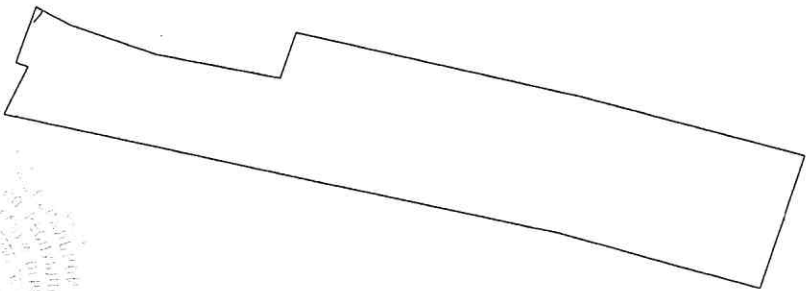
Всего листов выписки: 4

10.08.2021г.

Кадастровый номер:

16:18:110201:97

План (чертеж, схема) земельного участка



Масштаб 1:800

Условные обозначения:

Полное наименование должности

Подпись

ФАСКЕТДИНОВА М.Р.
инициалы, фамилия

М.П.

